


For more information,  
including timetables  
Para mayor información,  
incluyendo los horarios,



Call 311 OR VISIT [RideOnBus.com](http://RideOnBus.com)

Outside the County: 240-777-0311  
Llame al 311 o visite [RideOnBus.com](http://RideOnBus.com)  
Afuera del Condado: 240-777-0311



Subscribe to email alerts at  
[www.montgomerycountymd.gov/govdelivery](http://www.montgomerycountymd.gov/govdelivery)  
Reciba alertas por correo electrónico en  
[www.montgomerycountymd.gov/govdelivery](http://www.montgomerycountymd.gov/govdelivery)



RideOnMCT

For Text Alerts Text MONTGOMERY RIDEON to 468311  
Para recibir alertas por texto, mande un texto a  
MONTGOMERY RIDEON al 468311



# Route 2

Ride On Route 2 will be temporarily rerouted in advance of Purple Line reconstruction of the Lyttonsville Place Bridge.

Effective May 13, 2018  
Route 2 service will be split into two routes

## Ruta 2

Se desviará temporalmente la Ruta 2 de Ride On antes de la reconstrucción de la Línea Morada del Puente en Lyttonsville Place.

A partir del 13 de mayo de 2018 el servicio de la Ruta 2 será dividido en dos rutas

The Route 2 will become two routes that start and end at the Silver Spring Transit Center:

**2A - Daily** - This service will go along East West Highway, then loop around Lyttonsville to come back to East West and on to the Silver Spring Transit Center.

**2B - Monday - Friday Rush Hour Only** - In the morning, the route will go from the Silver Spring Transit Center along Colesville Rd, 16th St, Second Ave, Linden Ln, Forest Glen Annex - Fort Detrick and end at the Ride On Operations Center. In the other direction in the morning, the route will do the reverse, bypassing Fort Detrick. In the evening, the route will start at the Ride On Operations Center, then serve Fort Detrick and go on to the Silver Spring Transit Center. In the other direction, the 2B will follow the route starting at the Transit Center bypassing Fort Detrick.

**You should also know:**

Ride On Real Time and other real time apps will be updated with this rerouting, including schedules and routing.

Service to Fort Detrick is now every 30 minutes.

There will be no service to Fort Detrick or the Ride On Operations Center during the midday. If you are picking up lost and found items at Brookville Ride On by bus, you must go and return during rush hour.

**For schedules, please check the timetable for Route 2.**

La Ruta 2 se dividirá en dos rutas que empiezan y terminan en el Centro de Tránsito de Silver Spring:

**2A - Diario** - Este servicio irá por East West Highway, luego alrededor de Lyttonsville para regresar a Timor Occidental y al Centro de Tránsito de Silver Spring.

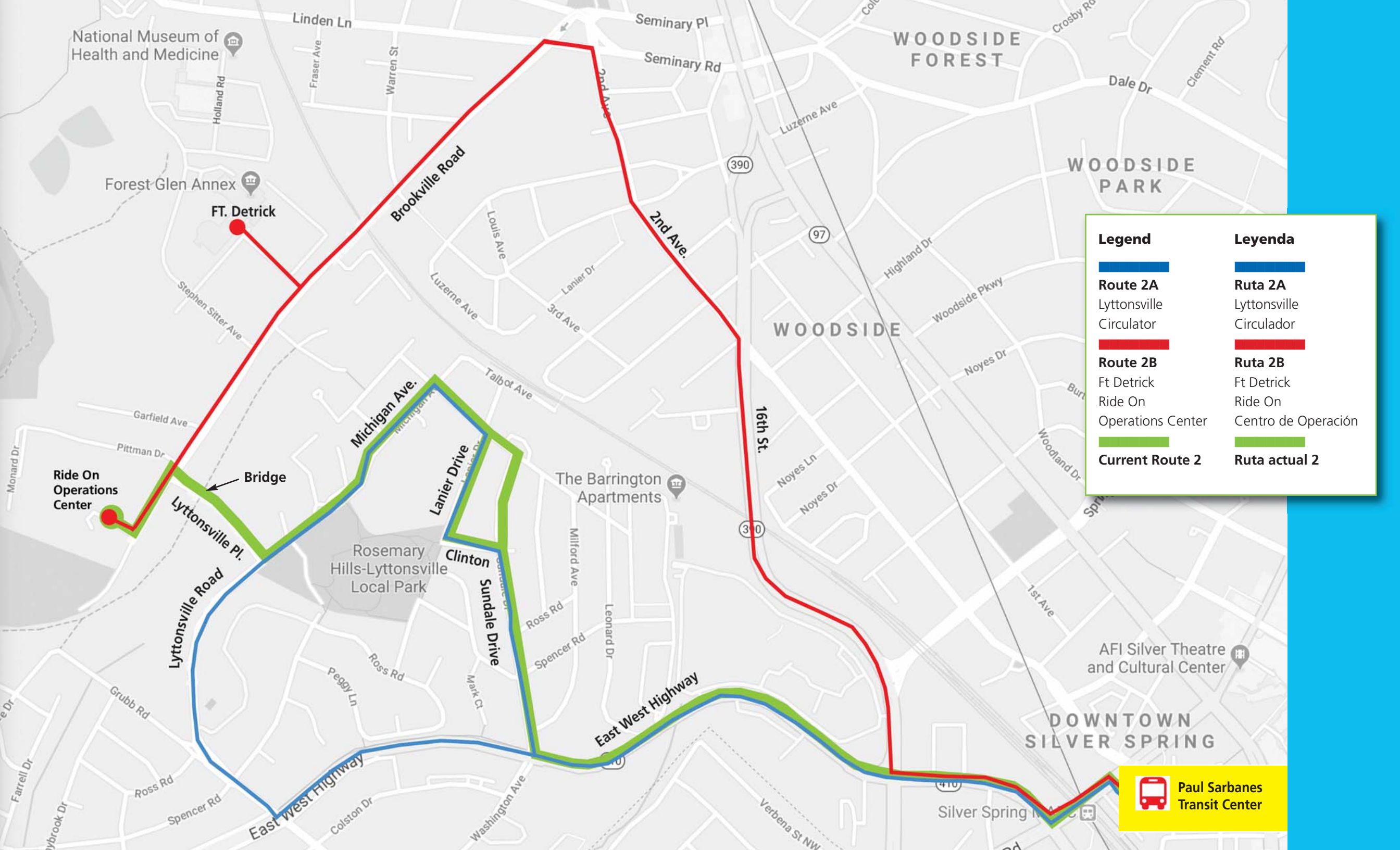
**2B - Lunes - Viernes sólo hora pico** - En la mañana, la ruta que va desde el Centro de Tránsito de Silver Spring por Colesville Rd, 16th Street, Second Ave, Linden Ln, Forest Glen Annex - Fort Detrick y acabará en el Centro de Operaciones de Ride On. En la otra dirección, en la mañana, a ruta hará lo contrario, evitando Fort Detrick. En la tarde, la ruta comenzará en el Centro de Operaciones de Ride On, luego dará servicio a Fort Detrick se dirigirá al Centro de Tránsito de Silver Spring. En la otra dirección, 2B seguirá la ruta comenzando en el Centro de Tránsito evitando Fort Detrick.







**Usted también debe saber:**

La aplicación Ride On Real Time y otras aplicaciones en tiempo real se actualizarán con estos cambios de rutas, incluyendo los horarios y rutas. El servicio a Fort Detrick ahora se ofrece cada 30 minutos.

No habrá servicio a Fort Detrick o al Centro de Operaciones Ride On durante el mediodía. Si usted va a recoger objetos perdidos y encontrados en Brookville Ride On en autobús, debe ir y regresar durante la hora pico.

**Para ver los horarios, por favor revise el calendario de la Ruta 2.**



Legend	Leyenda
 <b>Route 2A</b> Lyttonsville Circulator	 <b>Ruta 2A</b> Lyttonsville Circulador
 <b>Route 2B</b> Ft Detrick Ride On Operations Center	 <b>Ruta 2B</b> Ft Detrick Ride On Centro de Operación
 <b>Current Route 2</b>	 <b>Ruta actual 2</b>

